

ШМИДТ ОЛЬГА

79095931489

Антелево

3 100 000 ₽

Антелево

Земельные участки

Площадь участка

10 соток

Детали объекта

Тип сделки

Продам

Раздел

[Земельные участки](#)





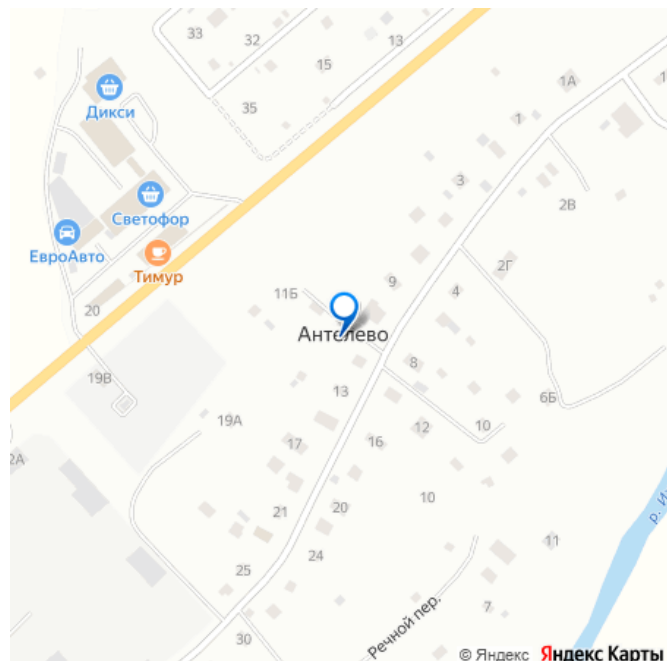
Описание

Предлагается к продаже, в дали от шума мегаполисов и выхлопных газов, в тихой, зеленой и уютной деревни Антелево уч-к ИЖС 10с/отмежеван-47:23:0310002:612. Уч-к ровный, сухой, не разработан, стоит на возвышенности. Есть возможность для оснащения участка всеми городскими коммуникациями, которые проходят по границе уч-ка. Так же есть возможность выкупа соседнего уч-ка 10с ИЖС. В шаговой доступности хороший спуск к живописной реке для активного отдыха, рыбалки и купания. Вся основная инфраструктура (школы, дет/сады, спорт/центр, поликлиника и т.д.) в д.Лукаши, Пудомяги, Коммунар, Павловск. Хоровая транспортная доступность, постоянные рейсовые маршрутки, до остановки 10мин/пешком. До

для заметок



исторических мест г.Павловска, Пушкина и
СПб 25-30мин/транспортом. Один взрослый
собственник, документы к продаже готовы.





Выписка из Единого государственного реестра недвижимости			
Лист № 1 раздела 1	Всего листов раздела 1: 1	Всего разделов: 1	Всего листов выписки: 4
16.01.2026			
Кадастровый номер:	47-23/03/0002-612		
План (через, с/на) земельного участка			
Масштаб: 1:500	Ключевые обозначения		

Управление Федеральной службы государственной регистрации, кадастра и картографии по Ленинградской области
ведомство государственной регистрации недвижимости

Выписка из Единого государственного реестра недвижимости об основных характеристиках и зарегистрированных правах на объект недвижимости

Сведения об основных характеристиках объекта недвижимости

В Единый государственный реестр недвижимости внесены следующие сведения:

Земельный участок			
на объекте недвижимости			
Лист № 1 раздела 1	Всего листов раздела 1: 1	Всего разделов: 1	Всего листов выписки: 4
16.01.2026			
Кадастровый номер:	47-23/03/0002-612		
Номер кадастрового квартала:	47-23/03/0002		
Дата присвоения кадастрового номера:	16.01.2026		
Дата присвоения государственного учетного номера:	данные отсутствуют		
Местоположение:	Российская Федерация, Ленинградская область, муниципальный округ Гатчинский, с. Антелево		
Площадь, кв. м:	1000 +/- 11		
Кадастровая стоимость, руб.:	не определена		
Кадастровые номера расположенных в пределах земельного участка объектов недвижимости:	данные отсутствуют		
Кадастровый номер:	данные отсутствуют		
Цель размещения земельного участка:	земли населенных пунктов		
Цель размещения земельного участка:	для индивидуального жилищного строительства		
Статус здания на объекте недвижимости:	Сведения об объекте недвижимости имеют статус "актуальные"		
Формы собственности:	данные отсутствуют		
Получатель выписки:	Рякова Татьяна Николаевна (представитель, правообладатель), Правообладатель, от имени заявителя Зуева Татьяна Ивановна		

